

РОССИЯ
Ханты-Мансийский автономный округ – Югра
г. Нефтеюганск
Автономная некоммерческая организация
«Институт археологии Севера»



УДК: 902(571.122)
№ государственной _____
Инв. № _____

Граф. ДСП
Эск. _____



**ПРОЕКТ
МУЗЕЙНОГО КОМПЛЕКСА «СВЯЩЕННАЯ КЕДРОВАЯ РОЩА» В
С.П. САЛЫМ**

**РАЗДЕЛ 1. ГЕНЕРАЛЬНЫЙ ПЛАН МУЗЕЙНОГО КОМПЛЕКСА
«СВЯЩЕННАЯ КЕДРОВАЯ РОЩА» В С.П. САЛЫМ**

КНИГА 3

АЛЬБОМ ОСНОВНЫХ ЧЕРТЕЖЕЙ И 3D ГРАФИКИ

выполнен в рамках реализации проекта «Архитектура древней Югры. 2 этап: Проект
«Музей археологического эксперимента в Салымском крае»
в соответствии с договором
о предоставлении гранта Президента РФ № 22-1-002933 от 10.03.2022 г.



Нефтеюганск 2023

СОСТАВ ПРОЕКТА

Раздел 1. Генеральный план музейного комплекса «Священная кедровая роща» в с.п. Салым

Книга 1. Пояснительная записка

Книга 2. Фотоальбом

Книга 3. Альбом основных чертежей и 3D графики

Раздел 2. Музей археологии и археологического эксперимента МК «Священная кедровая роща» в с.п. Салым

Книга 1. Альбом основных чертежей и 3D графики

Книга 2. Альбом фотографий, исторической живописи, проектов реконструкции

Книга 3. Укрепленное поселение Каюково 2: проект и опыт реконструкции.

Книга 4. Малые архитектурные формы: Альбом чертежей выставочного стенда «Сокровища древних вождей Югры». Макеты стендов выставки «Священная кедровая роща: сокровища древних вождей Югры». Макеты стендов выставки «Юрты Кинтусовские. Салымский край».

Книга 5. Стационарный палаточный лагерь молодежной археологической экспедиции «Салым»: Альбом фотографий, основных чертежей и 3D графики

Раздел 3. Музей традиционной культуры «Салымские ханты» МК «Священная кедровая роща» в с.п. Салым

Книга 1. Альбом архивных фотографий традиционной культуры «Салымские ханты»

Книга 2. Альбом чертежей исследований традиционной архитектуры салымских хантов

Раздел 4. Основной корпус МК «Священная кедровая роща» в с.п. Салым

Книга 1. Альбом основных чертежей и 3D графики

Раздел 5. Фирменный стиль, брендиг МК «Священная кедровая роща» в с.п. Салым и его рекламно-просветительской продукции

Книга 1. Пояснительная записка, альбом иллюстраций.

Книга 2. Каталог выставки «Сокровища древних вождей Югры». Каталог выставки «Юрты Кинтусовские. Салымский край»

СПИСОК ЧЕРТЕЖЕЙ И 3D ГРАФИКИ


- Лист 1 Обзорная схема расположения объекта проектирования: а) в границах Евразии; б) в границах ХМАО-Югры. М 1:2000000
- Лист 2 Обзорная схема расположения с.п. Салым в границах Нефтеюганского района. М 1:500000 Топографическая схема расположения границ ДМ «Сырковский Сор» М 1:50000
- Лист 3 Обустройство рекреационной зоны на берегу оз. Сырковский Сор в с.п. Салым. Функциональное зонирование территории. М 1:7500
- Лист 4 Ситуационная схема расположения промышленных объектов в районе проектирования. М 1:100000
- Лист 5 Опорный план музейного комплекса «Священная Кедровая Роща» в с. п. Салым. М 1:5000
- Лист 6 Схема существующего озеленения (подеревная съемка) музейного комплекса «Священная Кедровая Роща» в с. п. Салым. М 1:1000
- Лист 7 Схема функционального зонирования музейного комплекса «Священная Кедровая Роща» в с. п. Салым. М 1:5000
- Лист 8 Генеральный план музейного комплекса «Священная Кедровая Роща» в с. п. Салым. М 1:5000
- Лист 9 Фрагмент генерального плана музейного комплекса «Священная Кедровая Роща» в с. п. Салым. Центральная часть. М 1:2000
- Лист 10 Транспортно-пешеходная схема музейного комплекса «Священная Кедровая Роща» в с. п. Салым. М 1:5000
- Лист 11 Схема озеленения музейного комплекса «Священная Кедровая Роща» в с. п. Салым. М 1:5000
- Лист 12 Архитектурная 3D визуализация. Вид с юго-запада с птичьего полета.
- Лист 13 Архитектурная 3D визуализация. Вид с юго-востока с птичьего полета.
- Лист 14 Архитектурная 3D визуализация. Вид с востока с птичьего полета.
- Лист 15 Архитектурная 3D визуализация. Вид с юго-востока с птичьего полета.

СПИСОК ИСПОЛНИТЕЛЕЙ


Руководитель, к.и.н.,
археолог


(подпись и дата) О.В. Кардаш


Помощник руководителя


(подпись и дата) Е.В. Верба


Главный архитектор проекта


(подпись и дата) М.Н. Пальянова


Архитектор


(подпись и дата) Алексеева А.И.


Архитектор - специалист по
3D-моделированию


(подпись и дата) Д.А. Плеханов


Историк, музеолог


(подпись и дата) И.В. Слесаренко


Археолог - специалист по
экспериментальной археологии


(подпись и дата) А.М. Родионов


Эколог-проектировщик


(подпись и дата) Т.В. Лобанова


Дизайнер


(подпись и дата) А.О. Кардаш


Археолог-лаборант


(подпись и дата) К.К. Ермакова

Музеолог-лаборант


(подпись и дата) Д.М. Календарёв

Медиа-менеджер


(подпись и дата) И.А. Горская

Контент-менеджер


(подпись и дата) В.В. Позднякова



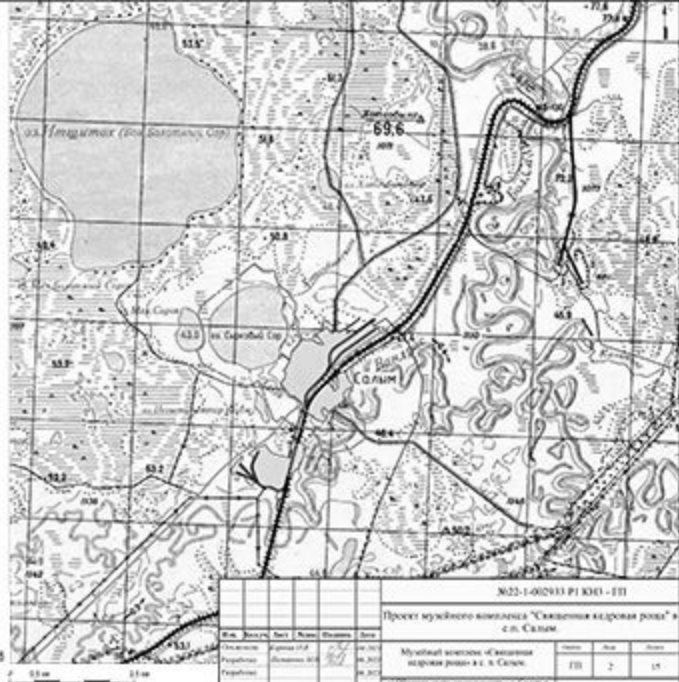
Условные обозначения

— граница Кировской области

Условные обозначения

— граница историко-этнографического района "Саркыбай Сур"

— территория заповедника с. Салым



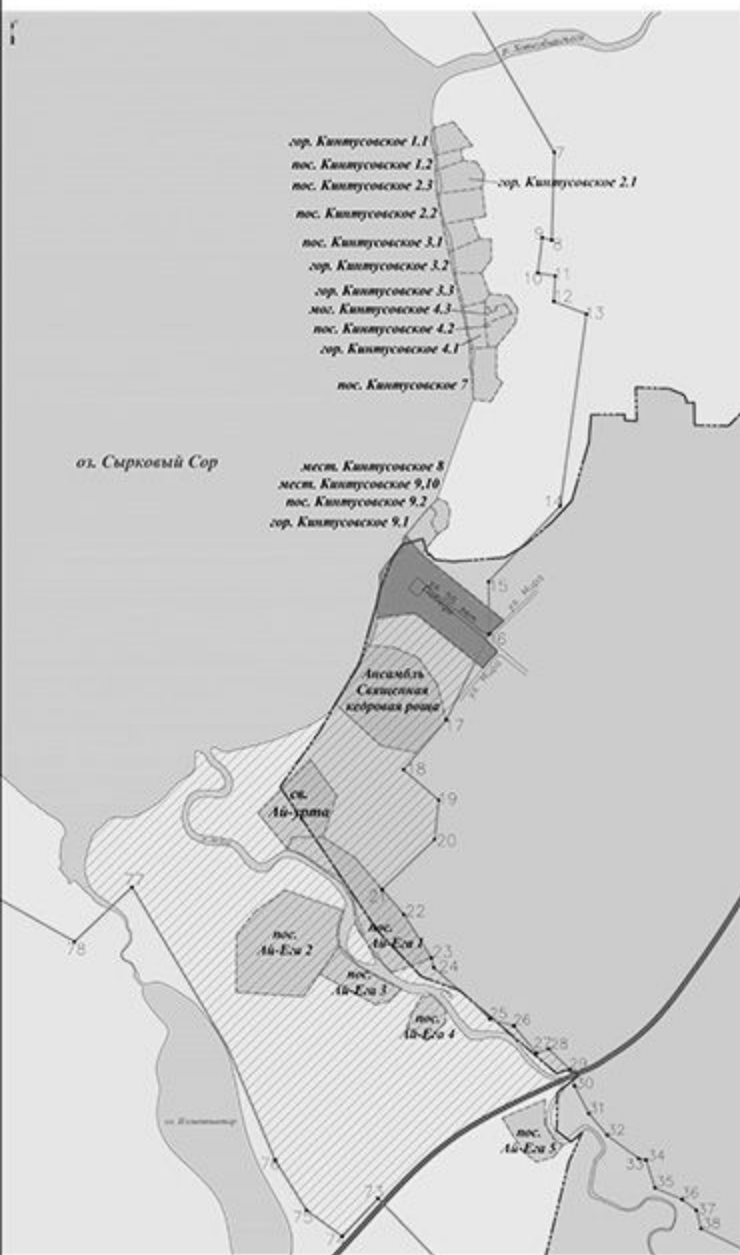
0 50 м 100 м

№02-1-002433 Р1 К03 - III					
Проект мужского комплекса "Секционная кадровая розетка" в с. Салым					
№ п/п	Должность	Имя	Подпись	Дата	Листы
1	Инженер	Иванов И.И.		08.05.2015	III
2	Проектировщик	Петров П.П.		08.05.2015	
3	Проектировщик	Сидоров С.С.		08.05.2015	
4	Инженер	Кузнецов К.К.		08.05.2015	15

Мушкетёрский комплекс "Секционная кадровая розетка" в с. Салым

1:100000
 1:50000
 1:25000

Область геодезии и картографии
 2015



УСЛОВНЫЕ ОБОЗНАЧЕНИЯ:

- граница ДМ Сырково-Сор
- - - граница ОКН
- граница с.п. Саким
- - - граница проектурной разрешенной зоны с.п. Саким

ФУНКЦИОНАЛЬНЫЕ ЗОНЫ:

- ДМ Сырково-Сор
- ▒ территория ОКН
- ▒ территория с.п. Саким
- ▒ земля лесного фонда
- ▒ проектурная разрешенная зона с.п. Саким
- ▒ историко-культурный музей-заповедник "Священная гора" "Сакимская гора" "Сакимская гора"

гор. Киптусовские 1.1
 пос. Киптусовские 1.2
 пос. Киптусовские 2.3
 пос. Киптусовские 2.2
 пос. Киптусовские 3.1
 гор. Киптусовские 3.2
 гор. Киптусовские 3.3
 пос. Киптусовские 4.3
 пос. Киптусовские 4.2
 гор. Киптусовские 4.1
 пос. Киптусовские 7
 мест. Киптусовские 8
 мест. Киптусовские 9,10
 пос. Киптусовские 9.2
 гор. Киптусовские 9.1

Ансамбль
 Священная
 гора

с.п.
 Ал-Еу

пос.
 Ал-Еу 2

пос.
 Ал-Еу 1

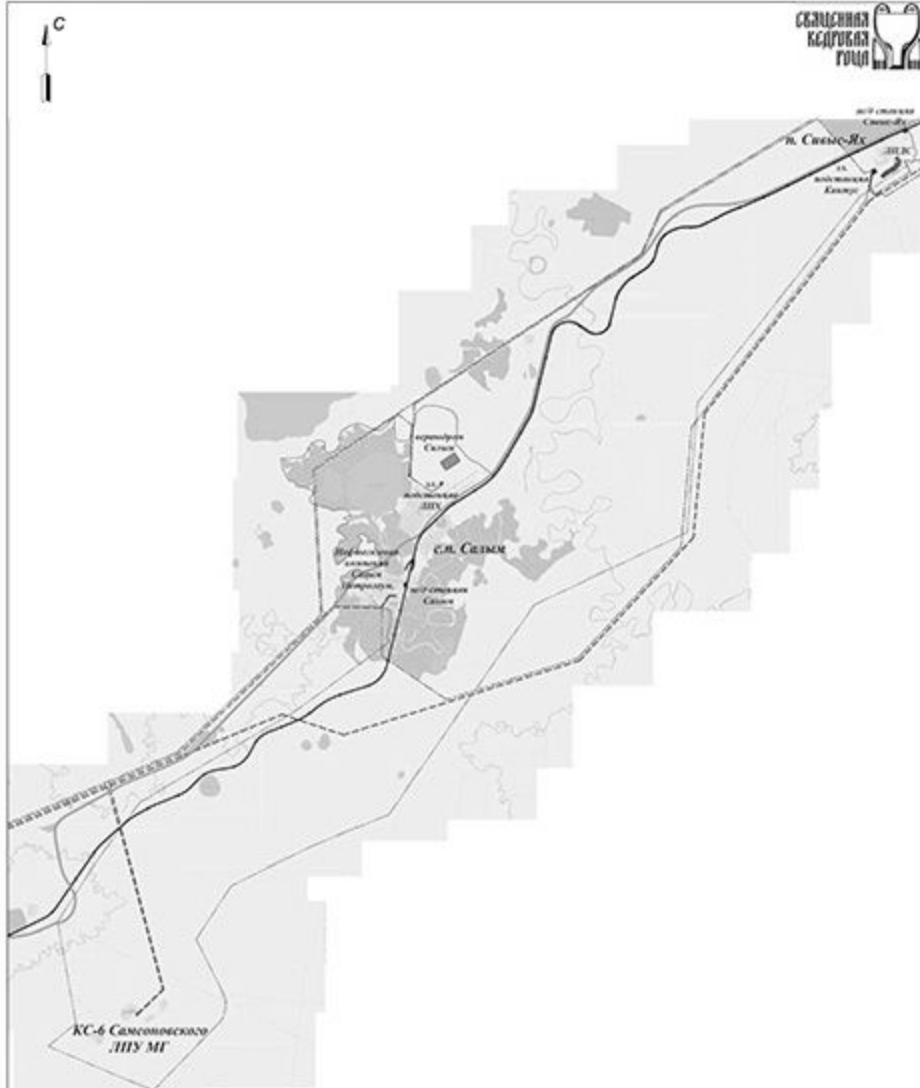
пос.
 Ал-Еу 3

пос.
 Ал-Еу 4

пос.
 Ал-Еу 5

0 75 175 м

№22-0-00293 ПЗ КНЗ - ПП					
Проект музейного комплекса "Священная гора" в с.п. Саким					
№ п/п	Виды работ	Единица измерения	Количество	Стоимость, руб.	Сроки
1	Проектирование	арх. усл.	1	1000000	01.01.2018 - 31.12.2018
2	Строительство	кв. м	1000	100000000	01.01.2019 - 31.12.2020
3	Оборудование	шт.	100	10000000	01.01.2019 - 31.12.2020
4	Эксплуатация	год	1	10000000	01.01.2021 - 31.12.2021
Итого: 110000000 руб.					
Музейный комплекс "Священная гора" в с.п. Саким					
№ п/п	Виды работ	Единица измерения	Количество	Стоимость, руб.	Сроки
1	Проектирование	арх. усл.	1	1000000	01.01.2018 - 31.12.2018
2	Строительство	кв. м	1000	100000000	01.01.2019 - 31.12.2020
3	Оборудование	шт.	100	10000000	01.01.2019 - 31.12.2020
4	Эксплуатация	год	1	10000000	01.01.2021 - 31.12.2021
Итого: 110000000 руб.					



- граница с п. Салым
- ЛЭНН Нефтеюганских электрических сетей
- ж/д линия Сургут-И.Уренской
- федеральная автодорога Р404
- Тюмень - Ханты-Мансийск
- магистраль нефтепровода Уренской-Сургут-Ижевские
- ж/д станция
- объекты Нефтеюганских электрических сетей
- территории "Салым"

0 1 км 5 км

№22-1-002933 Р1 К113 - П1					
Проект музейного комплекса "Священная кедровая роща" в с.п. Салым.					
Имя	Класс	Дата	Имя	Подпись	Дата
Ольга Юрьевна	Архитектор	08.2024	О.В.		08.2024
Регина	Инженер	08.2024	Р.М.		08.2024
Регина	Инженер	08.2024	Р.М.		08.2024
Ирина Игоревна	Архитектор	08.2024	И.А.		08.2024


Музейный комплекс «Священная кедровая роща» в с.п. Салым.			Генплан	Лист	Номер
Ситуационная схема расположения промышленных объектов в районе проектирования. М 1:100000			П1	4	15
АОО «Общество промышленной Строительств»					

or Captosed Cap


YCRIMME OLOMUTHER

- 100m
- 200m
- 300m
- 400m
- 500m
- 600m
- 700m
- 800m
- 900m
- 1000m
- 1100m
- 1200m
- 1300m
- 1400m
- 1500m
- 1600m
- 1700m
- 1800m
- 1900m
- 2000m
- 2100m
- 2200m
- 2300m
- 2400m
- 2500m
- 2600m
- 2700m
- 2800m
- 2900m
- 3000m
- 3100m
- 3200m
- 3300m
- 3400m
- 3500m
- 3600m
- 3700m
- 3800m
- 3900m
- 4000m
- 4100m
- 4200m
- 4300m
- 4400m
- 4500m
- 4600m
- 4700m
- 4800m
- 4900m
- 5000m
- 5100m
- 5200m
- 5300m
- 5400m
- 5500m
- 5600m
- 5700m
- 5800m
- 5900m
- 6000m
- 6100m
- 6200m
- 6300m
- 6400m
- 6500m
- 6600m
- 6700m
- 6800m
- 6900m
- 7000m
- 7100m
- 7200m
- 7300m
- 7400m
- 7500m
- 7600m
- 7700m
- 7800m
- 7900m
- 8000m
- 8100m
- 8200m
- 8300m
- 8400m
- 8500m
- 8600m
- 8700m
- 8800m
- 8900m
- 9000m
- 9100m
- 9200m
- 9300m
- 9400m
- 9500m
- 9600m
- 9700m
- 9800m
- 9900m
- 10000m


Scale 1:50,000		N 10° 00' 00" E 100' 00"	
Project Name: YCRIMME OLOMUTHER			
Project No: YCRIMME OLOMUTHER			
Scale: 1:50,000			
Date: 2000			
Author: YCRIMME OLOMUTHER			
Reviewer: YCRIMME OLOMUTHER			
Approved: YCRIMME OLOMUTHER			
Date: 2000			



						№22-1-01293 ПЗ КЗС - ПП		
						Проект музейного комплекса «Светский восточная река» в г.п. Светск.		
Фирма	Дата пр.	Вид	Масштаб	Исполнитель	Дата	Листы	№	Дата
Музейный комплекс «Светский восточная река» в г.п. Светск.	Архитектурный	Экспозиционный	1:500	И.И.И.	20.10.11	13	12	11
Музейный комплекс «Светский восточная река» в г.п. Светск.	Архитектурный	Экспозиционный	1:500	И.И.И.	20.10.11	13	12	11
Музейный комплекс «Светский восточная река» в г.п. Светск.	Архитектурный	Экспозиционный	1:500	И.И.И.	20.10.11	13	12	11
Архитектура 3D-моделирование						ИИИ		
Вид с юго-запада с территории участка						ИИИ		



						№22-1-00293 ПЗ КИЗ - ПП		
						Проект жилого комплекса «Светлая набережная» в г.п. Светле.		
Фирма	Дата пр.	Вид	Масштаб	Масштаб	Дата	Страна	Вид	Дата
СВЕТЛОС	2018.07.05	ЭП	1:500	1:500	2018.07.05	РН	ЭП	15.07.2018
Муниципальный заказчик «Светлая набережная» в г.п. Светле.						ООО «Светлос»		
Проектная организация «Светлос»						ООО «Светлос»		
Проектная организация «Светлос»						ООО «Светлос»		



						№22-1-00293 П1 К10 - П1			
						Проект жилого комплекса "Светлая набережная" в г.п. Светла.			
Фирма	Дата пр.	Вид	Масштаб	Исполнитель	Дата	Страна	Вид	Дата	
ЭКО-ПРОЕКТИ	2019.07.08	Архитектурный	1:500	С.С.С.	20.07.2019	Минский комплекс «Светлая набережная» в г.п. Светла.	ЭП	15	15
ЭКО-ПРОЕКТИ	2019.07.08	Архитектурный	1:500	С.С.С.	20.07.2019	Архитектурный 3D визуализация. Вид с юго-востока с высоты полета.	АРХИТЕКТУРА		
ЭКО-ПРОЕКТИ	2019.07.08	Архитектурный	1:500	С.С.С.	20.07.2019		АРХИТЕКТУРА		